

Fragebogen zu den versiegelten Flächen Ihres Grundstückes

Wir bitten um Rücksendung bis **02.06.2018** an

Stadtwerke Aßlar
Mühlgrabenstraße 1
35614 Aßlar

Bitte beantworten Sie die nachfolgenden Fragen durch Ankreuzen bzw. Ergänzung der entsprechenden erforderlichen Daten. Beachten Sie bitte die beigefügten Erläuterungen zum Ausfüllen des Fragebogens.

1. Angaben zum Grundstück

	Bei uns gespeichert	Ihre Korrektur
Eigentümer, Miteigentümer oder Verwalter	Max Mustermann	
Straße und Hausnr.	Musterstraße 20	Musterstraße 20 A
PLZ Ort	35614 Aßlar	
Objektadresse	Musterstraße 20	Musterstraße 20 A
Gemarkung	Werdorf	
Gemarkungs- und Flurnummer	1234 - 56	
Flurstück(e)	12 / 3	

2. Bestätigung aller erhobenen Flächen:

Die aus den Luftbildern erhobenen Flächen sind alle korrekt dargestellt. Das Niederschlagswasser der versiegelten oder teilversiegelten Flächen wird direkt oder indirekt in die Kanalisation eingeleitet.

3. Es wird kein Niederschlagswasser in die Kanalisation eingeleitet:

Von meinem gesamten Grundstück wird weder direkt noch indirekt Niederschlagswasser in die Kanalisation eingeleitet. Bitte beschreiben Sie die Art der Ableitung kurz im Bemerkungsfeld unter Punkt 6.

4. Flächenauswertung

Die nachfolgende Tabelle zeigt die aus den Luftbildern ermittelten Flächen. Ihre Ergänzungen können Sie in die Spalten 6 bis 8 eintragen. Beachten Sie bitte die beigefügten Erläuterungen.

Ergebnisse der Luftbilddauswertung					Bitte hier Ihre Korrekturen eintragen		
1	2	3	4	5	6	7	8
Nr	Versiegelungsart	Flächengröße (in m ²)	Faktor	Fläche x Faktor (in m ²)	korrigierte Flächengröße (in m ²)	korrigierte Versiegelungsart	Fläche ist nicht an den Kanal angeschlossen (bitte ankreuzen)
1	22	140	0,7	98	122		
2	22	35	0,7	25			X
3	21	30	1	30			
4	11	50	1	50		24	
5	11	50	1	50			
6	11	23	1	23			



Ergebnisse der Luftbildauswertung					Bitte hier Ihre Korrekturen eintragen		
1	2	3	4	5	6	7	8
Nr	Versiegelungsart	Flächengröße (in m ²)	Faktor	Fläche x Faktor (in m ²)	korrigierte Flächengröße (in m ²)	korrigierte Versiegelungsart	Fläche ist nicht an den Kanal angeschlossen (bitte ankreuzen)
7	11	10	1	10			
8	24	18					
	Summe	338		286			

5. Zisternen

Befinden sich auf Ihrem Grundstück eine oder mehrere Zisternen, in die Niederschlagswasser abgeführt wird?

1	2	3	4		5
Nr. Zisterne	Zisterne hat Überlauf an Kanal	Volumen in m ³	Nutzung der Zisterne		Folgende Flächen sind an die Zisterne angeschlossen
			Gartenbewässerung	Brauchwasser (Toilette etc.)	
1	X	1	X		6
2					
3					

6. Bemerkungen

7. Rechtsverbindliche Erklärung

Ich versichere, dass die Angaben den tatsächlichen Gegebenheiten entsprechen und nach bestem Wissen ermittelt wurden. Mir ist bekannt, dass Änderungen der Versiegelungsflächen auf meinem Grundstück unverzüglich den Stadtwerken Aßlar mitzuteilen sind.

Aßlar, 25.05.2018

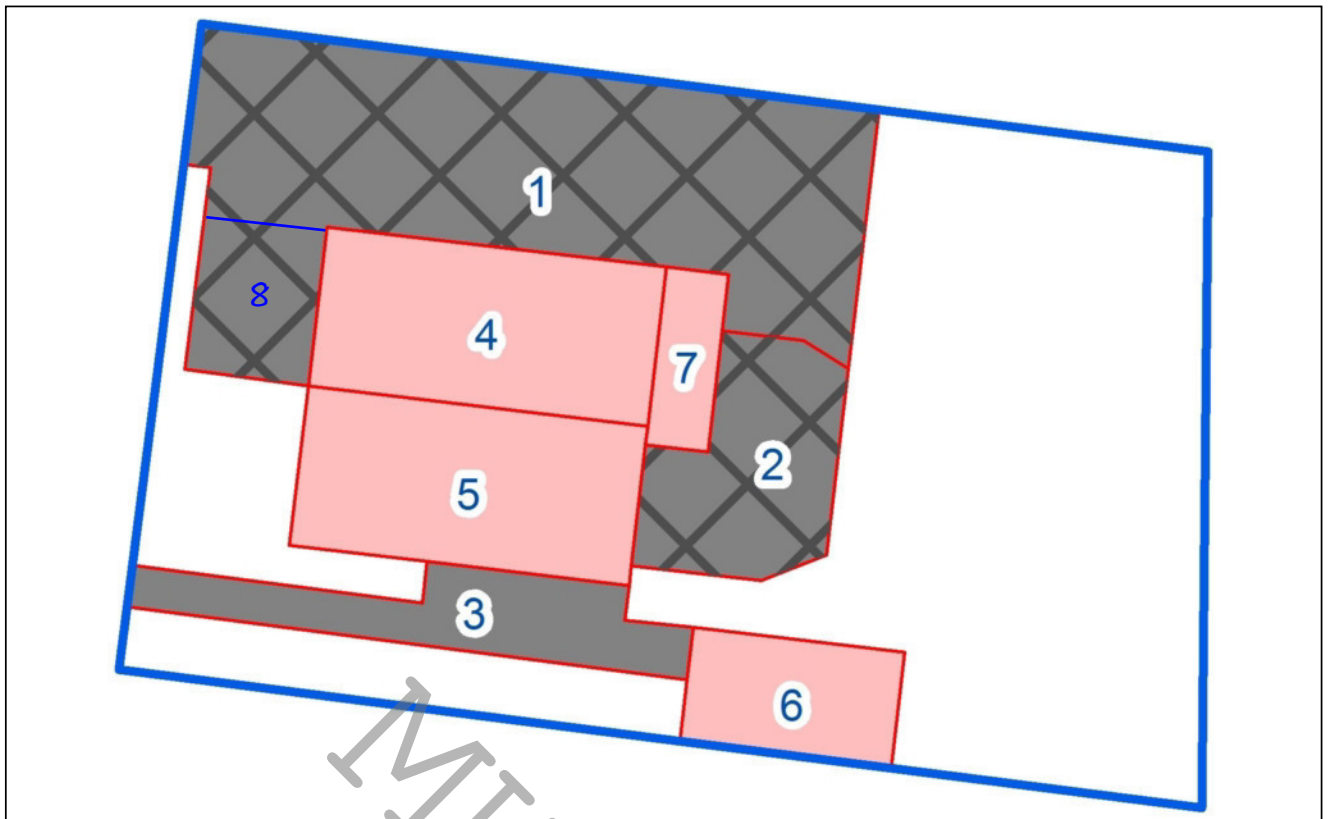
Ort, Datum




M. Mustermann

rechtsverbindliche Unterschrift



Digitalisierte Versiegelungsflächen



-  11 (Flachdächer, geneigte Dächer)
-  21 (Beton-, Schwarzdecken, Pflaster mit Fugenverguss)
-  22 (Pflaster oder Platten ohne Fugenverguss mit Fugenbreite bis 15 mm)

Luftbildansicht

